

STRATEGICKÝ
ROZVOJOVÝ PLÁN
OBCE KUJAVY



NA OBDOBÍ 2014 – 2020



Únor 2014

Obsah:

ÚVOD	2
<u>A. ANALYTICKÁ ČÁST</u>	3
A.1 Charakteristika obce	3
1. <i>Území</i>	3
2. <i>Obyvatelstvo</i>	4
3. <i>Hospodářství</i>	6
4. <i>Infrastruktura</i>	7
5. <i>Vybavenost</i>	9
6. <i>Životní prostředí</i>	11
7. <i>Správa obce</i>	12
A.2 Východiska pro návrhovou část	14
<i>Dotazníkové šetření – výsledky zhodnocení</i>	14
<i>Swot analýza</i>	15
<u>B. NÁVRHOVÁ ČÁST</u>	16
<i>B.1 Strategická vize</i>	16
<i>B.2 Programové cíle</i>	16
<i>B.3 Opatření</i>	16
<i>B.4 Rozvojové aktivity</i>	17
<i>B.5 Podpora realizace programu</i>	18

ÚVOD

Strategický rozvojový dokument je jedním ze základních dokumentů obce, zakotvený v zákoně č. 128/2000 Sb., o obcích, který vyjadřuje předpokládaný vývoj obce v dlouhodobějším časovém horizontu.

Cílem zpracování tohoto dokumentu bylo vyjasnění priorit rozvoje obce a rozvržení jednotlivých rozvojových činností na nejbližší roky, ale i s výhledem na delší období. Strategický rozvojový dokument může například přispět k lepšímu využití finančních prostředků obce a je i důležitým podkladem při získávání různých dotací na uskutečnění vybraných rozvojových záměrů.

Strategický rozvojový dokument schválilo v souladu s § 84 odst. 2 písm. a) zákona č. 128/2000 Sb., o obcích (obecní zřízení), v platném znění, zastupitelstvo obce usnesením č. ze dne

A. ANALYTICKÁ ČÁST

A1. CHARAKTERISTIKA OBCE

1) Území

Obec Kujavy se nachází v okrese Nový Jičín v Moravskoslezském kraji a je součástí ORP Bílovec. Do Bílovce je vzdálenost 6 km, do okresního města Nového Jičína 15 km, do krajského města Ostravy 34 km. Obec Kujavy leží v nadmořské výšce 258 m n.m. a nalezneme ji v jižní části Moravskoslezského kraje podél Děrenského potoka v širokém, úrodném údolí, mezi Oderskými vrchy a Moravskoslezskými Beskydy. Sousedními obcemi jsou Hladké Životice, Stachovice, Děrné, Jílovec, Pohořílky, Bílov, Pustějov. Obec se rozkládá na 941 ha, skládá se z jednoho katastrálního území. K 1.1.2013 žilo v obci celkem 556 obyvatel, vypočtená hustota zalidnění je 59 obyv./km², což je pod celorepublikovým průměrem.

Území je odvodňováno již zmíněným Děrenským potokem. Na našem území vtékají do potoku dva pravé přítoky: Bravinský potok a bezejmenný tok a z levé strany taktéž bezejmenný tok. Správcem Děrenského potoku jsou Lesy ČR, s.p.

Historické souvislosti

První zmínka o obci je na listině z 26. února 1293, vydané držitelem Fulneka Oldřichem z Lichtenburka, vystupuje jako svědek fojt Klement z Kujav, od něhož je zřejmě odvozen německý název vsi (Klantendorf). Český název Kuyawa z roku 1399 asi pochází ze staroslovanského kujati – bublati (podle potoka) anebo klučiti (osada na vyklučené půdě). Český název Kujavy je od roku 1461. Podle vsi se psali roku 1399 Adam a Otto Běšové z Kujav, kteří jako stoupenci markraběte Prokopa byli postiženi církevní klatbou, neboť hubili církevní majetek. Kujavy byly do roku 1458 fulneckým lénem jako rytířský statek, pak patřily fulneckému panství.

Původně byla tvořena dvěma osadami. Starší, založená na slovanském právu: Kugiawa v roce 1399 a blízko ní na německém právu kolem roku 1293 vzniká „ves Klementova“ – Clemensdorf, kterou pravděpodobně založil tamnější fojt Klement. Později splynuly obě osady v jednu obec, přičemž česká část se poněmčila a obec nesla jméno Clementendorf, později Klantendorf.

Obživu poskytovalo obyvatelům převážně zemědělství a drobné řemeslnictví – tkalci, kováři, zajímavý je výskyt několika lékařů. Vlivem velmi dobrých půdních klimatických podmínek, podložených pracovitostí obyvatel vesnice byla obec velmi výstavná. V obci na č.p. 100 a101 zřídil v roce 1898 Josef Falgenhauer lázně, které zde byly ještě v roce 1940.

V roce 1672 nacházíme i první zmínky o německé škole a učiteli Václavu Bienerovi, který byl zároveň i kostelníkem. V roce 1872 byla založena školní knihovna. Na začátku roku 1934 byla v obci zřízena česká menšinová škola.

Dominantou obce je kostel sv. Michala z roku 1833. Původní kostel vyhořel kolem roku 1713. Byly na něm 2 zvony – větší s obrazem sv. Kříže s německým textem a druhý menší s latinským textem. Z obou zvonů byly po požáru ulity dva nové zvony, z nichž jeden volá z kujavské věže dosud. Od 3.5.1958 je zařazen jako kulturní památka. Kujavská fara pochází z roku 1337 a v průběhu 16. století se fara dostala do rukou nekatolíků. Roku 1588 uvedl Jan I. Skrbenský do svého patronátního kostela v Kujavách luterského kněze. Za svého působení ve Fulneku docházel do Kujavy i Jan Ámos Komenský, který Kujavám a okolním vesnicím věnoval německý katechismus. Poslední luterský farář Petr Ball odešel z vesnice s Mansfeldskými vojsky a od roku 1627 faru opět spravovali katoličtí kněží z fulneckého kláštera, kterým ji svěřil olomoucký biskup.

V obci bylo celkem 5 větrných mlýnů – 3 byly zbořeny a 2 pravděpodobně převezeny jinde.

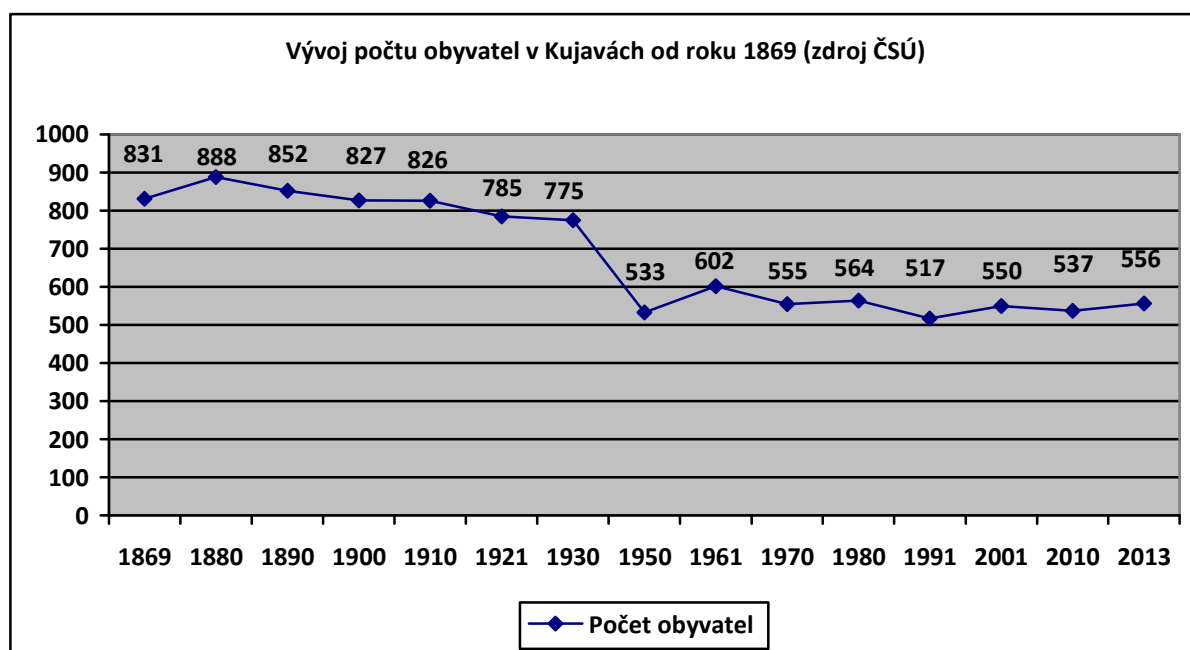
Za okupace se Kujavy staly součástí Německa a osvobozeny byly 3.5.1945. Po odsunu německého obyvatelstva byla obec nově dosídlena českým obyvatelstvem z vnitrozemí a Volyňskými Čechy.

V roce 1979 intergrovaly Kujavy k Fulneku a od 1.1.1998 se od Fulneku osamostatnily.

2) Obyvatelstvo

Obec Kujavy měla k 1.1.2013 celkem 556 obyvatel. Od roku 1998 počet obyvatel stagnuje. Ročně se rodí v rozmezí 6 – 10 dětí, do obce se přistěhuje průměrně kolem 10 občanů ročně.

Děti v obci navštěvují mateřskou školu a základní školu s prvním stupněm. Za prací musejí občané dojíždět, nejčastěji do Fulneku, Bílovce, Studénky a Suchdolu nad Odrou.



Pohyb obyvatelstva v obci Kujavy v letech 2013 – 2012 (zdroj ČSÚ)

Rok	Celkem obyv.	Narozeno	Zemřelo	Přistěhovalo	Odstěhovalo	Celk. přírůstek
2000	561	4	7	32	15	14
2001	575	4	10	16	14	-4
2002	545	8	5	12	13	2
2003	547	6	4	10	11	1
2004	548	10	4	7	11	2
2005	550	6	11	17	15	-3
2006	547	7	3	7	17	-6
2007	541	5	3	22	29	-5
2008	536	5	7	12	2	8
2009	544	7	5	9	18	-7
2010	537	10	2	10	7	11
2011	548	7	4	9	13	-1
2012	562	6	11	6	7	-6
2013	556	7	3	16	11	9

Věkové složení obyvatelstva obce je k 1.1.2013 následující:

- děti a mládež do 14-ti let tvoří celkem 114 osob (20,5 % všech obyvatel obce)
- obyvatelé ve věku 15 – 64 let tvoří celkem 377 osob (67,8 % všech obyvatel obce)
- senioři 65 + tvoří celkem 65 osob (11,7 % všech obyvatel obce)

Průměrný věk obyvatelstva k 1.1.2013 je 37,6.

SOCIÁLNÍ SITUACE

Národnostní menšiny v obci nemáme, sociálně vyloučené lokality neexistují a problémy s uživateli návykových látek nevidujeme.

SPOLKOVÁ ČINNOST

V obci působí Sbor dobrovolných hasičů, Myslivecké sdružení NIVA, TJ Sokol Kujavy, SPCCH. Místní včelaře sdružuje Základní organizace Českého svazu včelařů v Bílovci. Financování spolků zajišťujeme dle možností rozpočtu obce s přihlédnutím k velikosti významu spolku pro obec.

Akcí pořádaných pro veřejnost je málo, jelikož návštěvnost akcí klesá. Některé akce jsou řazeny mezi tradice. Spolky pořádají akce samostatně, některé ve spolupráci s obcí.

Tradičními akcemi pro děti jsou Kácení máje spojený s oslavou dne dětí, Dětský maškarní ples, Mikulášská pohádka atd. Pro dospělé jsou připraveny dva plesy – Hasičský a Myslivecký, adventní koncert. Pro příznivce sportu turnaj v malé kopané, hasičská soutěž, turnaj v ping pongu.

3) Hospodářství

EKONOMICKÁ SITUACE

V obci Kujavy bylo k 31.12.2012 registrováno celkem 96 podnikatelských subjektů (viz tabulka), z nichž 70% tvoří živnostníci. Nejvíce subjektů pracuje v odvětví velkoobchod a maloobchod; opravy a údržba motorových vozidel (26 subjektů – 27%) a stavebnictví (15 subjektů – 15%).

Počet podnikatelských subjektů v obci Kujavy v roce 2012 (zdroj ČSÚ)

Počet podnikatelských subjektů celkem		96
podle převažující činnosti	Zemědělství, lesnictví, rybnářství	9
	Průmysl celkem	12
	Stavebnictví	15
	Velkoobchod a maloobchod; opravy a údržba mot. vozidel	26
	Doprava a skladování	4
	Ubytování, stravování a pohostinství	3
	Peněžnictví a pojišťovnictví	3
	Činnosti v oblasti nemovitostí	2
	Profesní, vědecké a technické činnosti	6
	Administrativní a podpůrné činnosti	2
	Veřejná správa a obrana; povinné soc. zabezpečení	2
	Vzdělávání	2
	Kulturní, zábavní a rekreační činnosti	1
	Ostatní činnosti	6
	Nezjištěno	3
podle právní formy	Státní organizace	1
	Akciové společnosti	1
	Obchodní společnosti	6
	Živnostníci	67
	Svobodná povolání	3
	Zemědělství podnikatelé	6
	Ostatní právní formy	12

Co se týče komerčních služeb, je nabídka poměrně malá – kvůli blízkosti a snadné dostupnosti Bílovce a Fulneku, kde se veškeré potřebné služby nacházejí, a rostoucímu výběru zde, postupně klesá poptávka po službách poskytovaných přímo v místě.

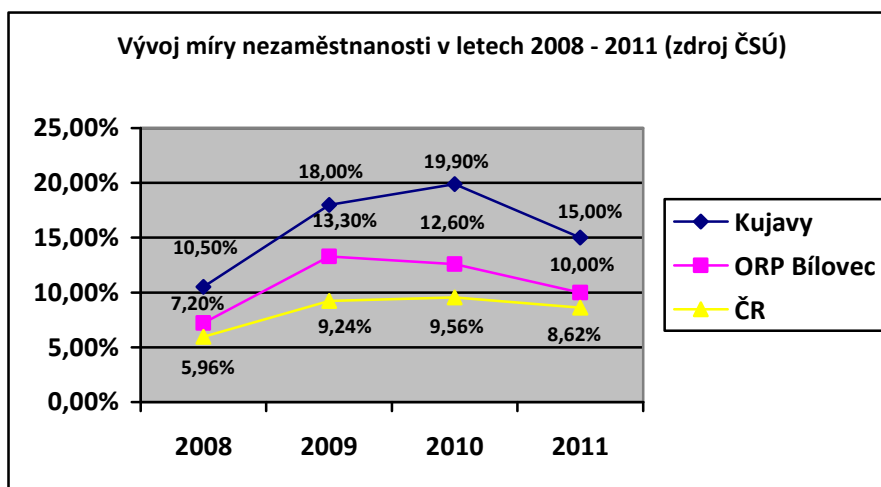
V současné době zde funguje jedna prodejna potravin – samoobsluha. V centrální části obce je umístěna pošta, která má otevřeno od úterý až do pátku, cca 3 h denně.

V extravilánu obce byly v roce 2013 schváleny pozemkové úpravy a v roce 2014 by měl Státní pozemkový úřad vydat rozhodnutí o výměně nebo přechodu vlastnických práv.

Obec nepatří mezi turistické cíle, tudíž zde cestovní ruch není významněji rozvíjen. Jedinou možnou turistickou atraktivitu představuje kostel sv. Michala z roku 1833. Nenachází se zde ale žádné ubytovací ani stravovací zařízení nebo turistické infocentrum. Obcí vede cyklotrasa spojující obce Regionu Poodří.

TRH PRÁCE

Míra nezaměstnanosti se pohybuje kolem 15%, což je nad průměrem ČR. Podíl vyjíždějících za prací z celkového počtu zaměstnaných tvoří dle dat ze SLDB 2011 cca 59 %. Většina aktivních obyvatel vyjíždí do okolních měst.



4) Infrastruktura

TECHNICKÁ INFRASTRUKTURA

Obec Kujavy je napojena na vodovod z přivaděče OOV DN 1600 Podhradí-Bílov-Krmelín, přesto velká část domů využívá vlastní studny. Vodovod je ve vlastnictví obce Kujavy a provozovatelem jsou Severomoravské vodovody a kanalizace Ostrava, a.s.

ČOV a kanalizace v obci chybí. Odpady ze septiků jsou z velké části svedeny do povrchových vod, což značně zhoršuje kvalitu vody v Děrenském potoce.

Obec je plynofikována. Pro vytápění a ohřev TUV jsou využívána převážně tuhá paliva.

Územím prochází nadzemní vedení velmi vysokého napětí 110 kV, L.651/652 z elektrárny Ostrava-Třebovice a ústí do rozvodny R110/22 kV v Hranicích.

Likvidace a svoz komunálního odpadu, velkoobjemového odpadu a tříděného odpadu je firma OZO Ostrava, s.r.o. Vývoz bioodpadu zajišťuje firma ASOMPO, a.s.

DOPRAVNÍ INFRASTRUKTURA

Obec protíná dálnice D1 a vzdálenost obce od nejbližšího nájezdu na dálnici je cca 3 km – nájezd u Hladkých Životic. Obcí prochází tyto silnice:

silnice III/46424 je hlavní páteřní komunikací zastavěného území Kujav, která je v jižní části méně zatížena dopravou a z tohoto důvodu je méně udržována; silnice je ve vlastnictví Moravskoslezského kraje,

silnice III/46423 – lokální spojovací komunikace mezi Kujavami a sousedním Pustějovem, která je vedena převážně mimo zastavěnou část obce a je rovněž ve vlastnictví Moravskoslezského kraje,

silnice III/46425 – hlavní přístupová cesta na dálnici D1 v Hladkých Životících, rovněž ve vlastnictví Moravskoslezského kraje,

silnice III/04740 – silnice je vedena k.ú. Kujavy pouze v krátkém úseku, ale je jedinou přístupovou komunikací do sousedního Jílovce,

silnice I/47 je významnou dopravní trasou procházející severní částí obce, mezi Fulnekem a Bílovcem, která je ve vlastnictví Ředitelství silnic a dálnic.

Územím obce neprochází železniční trať, ale dle ZÚR MsK je podél dálnice D1 vedena územní rezerva pro **trasu vysokorychlostní železnice** Praha – Brno – Ostrava – Warszawa.

Místní komunikace jsou pravidelně opravovány a rekonstruovány v rámci možností financování. Nejhorší situace je aktuálně v horní a dolní části obce.

Podél silnice III/46424 jsou vybudovány nespojitě úseky chodníků. Pokrytí chodníků je nedostatečné a není zajištěna dostatečná bezpečnost chodců. Zbudování chodníků brání nedostatek obecních pozemků.

Individuální parkování a odstavování vozidel je uskutečňováno převážně na soukromých pozemcích, v profilu místních komunikací a u objektů občanského vybavení.

Obcí vede cyklotrasa spojující obce Regionu Poodří.

DOPRAVNÍ OBSLUŽNOST

Hromadná přeprava osob je realizována výhradně autobusovou dopravou. Tu zajišťuje TQM – holding s.r.o. Opava a ARRIVA MORAVA a.s. Ostrava. Oba dopravci jsou součástí Integrovaného dopravního systému Moravskoslezského kraje ODIS, Kujavy leží v tarifní zóně 86 a jsou obsluhovány následujícími linkami:

231 - Vítkov, aut.st. - Fulnek, žel.st. - Kujavy, rozc.Pohořílky - Bílovec, žel.st. – Ostrava, Svinov, mosty dolní zast.

261 - Fulnek, nám. – Jílovec, střed – Kujavy, roz. Hladké Životice

613 - Studénka, žel.st. - Pustějov, pošta - Kujavy, rozc.Pohořílky - Fulnek, nám.

614 - Nový Jičín, aut.nádr. - Hladké Životice, žel.st. - Kujavy, rozc.Pohořílky - Fulnek, nám.

624 - Bílovec, žel.st. - Kujavy, rozc.Pohořílky - Pustějov, pošta - Studénka, žel.st.

625 - Bílovec, rest.Beseda – Kujavy, rozc. Hladké Životice - Hladké Životice, žel.st. – Nový Jičín, aut.nádr.

678 – Ostrava, Svinov, nádraží – Bílovec, žel.st. – Kujavy, rozc. Pohořílky – Fulnek, žel.st. – Odry, aut. st.

Doprava je vyhovující, žádné písemné ani slovní požadavky od občanů správa obce nemá zaznamenané. Obec se podílí na doplatku veřejné dopravy.

V obci se nachází 3 autobusové zastávky: Kujavy, rozc. Hladké Životice – Kujavy, U Vlachů – Kujavy, rozc. Pohořílky.

5) Vybavenost

BYDLENÍ

V obci je evidováno 178 čísel popisných. Z celkového počtu všech domů je 17 chalup a chat. Z těchto čísel lze dovozovat, že největší podíl jsou trvale obydlené domy. V celé obci se nacházejí pouze 3 bytové domy (v každém 5 bytů). Obec má ve vlastnictví jeden byt, který se nachází nad hasičskou zbrojnicí a přestavěn na byt, byl v roce 2001. Ze strany obce není uvažováno o výstavbě nových bytů.

Tabulka vývoje počtu obyvatel a domů v obci Kujavy v letech 1869 – 2010 (zdroj ČSÚ)

	1896	1880	1890	1900	1910	1921	1930	1950	1961	1970	1980	1991	2001	2010
obyvatelé	831	888	852	827	826	785	775	533	602	555	564	517	550	537
domy	138	138	134	132	133	134	135	163	134	132	128	126	127	133

V obci se nachází cca 16 ha zastavěných ploch. V územním plánu je vymezeno několik ploch určených pro výstavbu.

Zájem o sociální bydlení v obci je minimální, startovací byty nebo byty s pečovatelskou službou nemáme.

ŠKOLSTVÍ A VZDĚLÁVÁNÍ

Obec Kujavy je zřizovatelem příspěvkové organizace Základní škola a Mateřská škola Kujavy, okres Nový Jičín, která je rozdělena na dvě pracoviště – mateřskou školu a základní školu. Ke sloučení obou organizací došlo 1.9.2006.

Jednotřídní mateřská škola je umístěna v samostatné budově. Celková kapacita školky je 28 dětí a je plně vytížena. Obědy jsou přiváženy ze školní jídelny ve Fulneku. Ve školce jsou 3 zaměstnanci.

Základní škola je umístěna v budově spolu s obecním úřadem. Kapacita školy je 50 a školní družiny 30 dětí. Kapacita školy není plně naplněna. Ve škole je 5 zaměstnanců.

Žáci druhého stupně mají možnost dojíždět do Fulneku, Bílovce nebo Studénky.

ZDRAVOTNICTVÍ

V obci se nenacházejí zdravotnická zařízení. Občané dojíždějí do spádových měst, a to do Fulneku, Bílovce, Studénky a Nového Jičína. Nejbližší nemocnice se nachází v Bílovci (6 km, zřizovatel Moravskoslezský kraj) a v Novém Jičíně (15 km, zřizovatel AGEL a.s.).

Vozidla záchranné služby vyjíždí z Fulneku nebo z Bílovce, tudíž není problém s jejich dojezdností do obce v legislativně stanoveném limitu (do 20 minut).

SOCIÁLNÍ PÉČE

Obec nedisponuje žádnými sociálními službami. Zatím nebyl ze strany občanů přednesen požadavek na využití pečovatelské služby. Pečovatelské služby jsou poskytovány ve Fulneku, Odrách a Bílovci.

Občané se sníženou soběstačností z důvodu věku, chronického onemocnění, nebo zdravotního postižení mohou využít pečovatelskou službu Charity Odry- středisko Fulnek pro pomoc při zvládnání úkonů z běžného osobního života a domácnosti. Tyto služby hradí uživatel.

KULTURA

Akcí pořádaných pro veřejnost je málo, jelikož návštěvnost akcí klesá. Některé akce jsou řazeny mezi tradice. Spolky pořádají akce samostatně, některé ve spolupráci s obcí.

Tradičními akcemi pro děti jsou Kácení máje spojený s oslavou dne dětí, Dětský maškarní ples, Mikulášská pohádka atd. Pro dospělé jsou připraveny dva plesy – Hasičský a Myslivecký, adventní koncert. Pro příznivce sportu turnaj v malé kopané, hasičská soutěž, turnaj v ping pongu.

Akce se konají v obecním sále, který je majetkem obce. Budova sálu je spojena s pohostinstvím. Sál má dvě nevýhody – v sále není vlastní kuchyň a sociální zařízení. Jsme nuceni využívat sociální zařízení patřící k pohostinství. Kapacita sálu je 200 lidí. V budově sálu je také zasedací místnost, která se nevyužívá a je zde také umístěna místní knihovna. V knihovně je přibližně 1 372 knih a dále v knihovně probíhá výměna knih v okruhu obecních knihoven: Velké Albrechtice - Albrechtíčky - Kujavy – Pustějov.

V případě akcí konaných venku, je využíván prostor u hasičské zbrojnice nebo fotbalové hřiště s přilehlým pozemkem, na kterém je vybudováno asfaltové tenisové hřiště, taneční parket, dva přístřešky a budova kabin.

SPORT A TĚLOVÝCHOVA

V obci působí fotbalové oddíly TJ Sokol Kujavy muži a žáci, kteří hrají zápasy v Okresním přeboru Nový Jičín. Prostory kabin a hřiště dala obec TJ Sokol do výpůjčky. Ze sponzorských darů zhotovili záhytné sítě za brankami fotbalového hřiště a kolem tenisového hřiště. V budově kabin si TJ Sokol zřídila místnost, ze které je zajišťován prodej občerstvení.

Sportovní družstvo SDH Kujavy se zúčastňuje soutěží Novojičínské ligy. Při trénincích využívají areál hřiště.

V zimních měsících se v sále scházejí příznivci florbalu, který nehrají závodně, ale slouží jim jako příprava na letní sezónu.

Od září roku 2013 probíhá v budově mateřské školy cvičení jógy a od listopadu 2013 v budově obecního sálu je obnoveno cvičení žen pro všechny věkové kategorie.

6) Životní prostředí

Znečištění ovzduší je v obci Kujavy významným problémem z hlediska ochrany životního prostředí. Vliv na kvalitu ovzduší mají zejména velké zdroje v širším regionu (na Ostravsku) a lokální topeniště. V SO ORP Bílovec se nevyskytuje žádný dominantní znečišťovatel ovzduší.

Obec Kujavy v roce 2011 vybudovala vodovod, ale většina občanů používá vlastní studny. Kvalita vody ve studnách občanů není známa, ale předpokládá se, že je nevyhovující, jelikož kvalita vod je výrazně ovlivněna zemědělskou činností, hlavně hnojením a vypouštěním odpadních vod do vod povrchových.

Odpadní vody většiny nemovitostí vyúsťují do Děrenského potoka, čímž je ovlivněna okolní krajina. V obci není vybudována kanalizace, ani ČOV.

K.ú. Kujavy má vysoký podíl orné půdy, z tohoto důvodu je území ohrožováno erozí půdy. Dále se v obci nachází sesuvné území, část obce je v záplavovém území Děrenského potoka.

Koeficient ekologické stability obce Kujavy je 0,12 (zdroj získání hodnoty KES * www.czso.cz), což znamená, že území je nadprůměrně využíváno, se zřetelným narušením přírodních struktur, základní ekologické funkce musí být soustavně nahrazovány technickými zásahy. Ke zlepšení stavu by měly přispět opatření navržená v rámci schválených pozemkových úprav a dle návrhů vyplývajících z územního plánu.

Výměra půdy v obci Kujavy k 31.12.2012 (zdroj ČSÚ)

Druh pozemku	Rozloha (ha)
Orná půda	760
Zahrady	41
Trvalé travní porosty	38
Lesní půda	14
Vodní plochy	8
Zastavěné plochy	16
Ostatní plochy	65
Celková výměra	942

Na našem území je vyhlášeno jedno pásmo hygienické ochrany – areál chovu prasat.

Dále se na našem území nachází řízená skládka nebezpečného odpadu, využívaná až do svého uzavření bíloveckou firmou Massag, která čeká na rekultivaci. Tato skládka je nevyužívaná a žádný další nebezpečný odpad zde není ukládán.

ODPADOVÉ HOSPODÁŘSTVÍ

Odstraňování komunálního odpadu, velkoobjemového odpadu a tříděného odpadu zajišťuje firma OZO Ostrava, s.r.o. Obecně závaznou vyhláškou je dle počtu obyvatelů přihlášených k pobytu stanoven typ vývozu odpadové nádoby, jejichž stanovištěm jsou místa u rodinných domů. Obec má 7 stanovišť pro třídění odpadů. Likvidace nebezpečného a velkoobjemového odpadu je zajišťována přistavením stanovených kontejnerů. Příspěvková organizace Základní škola a Mateřská škola Kujavy je zapojena do školního sběru papíru.

Dále je v obci 6 stanovišť kontejnerů na bioodpad, jejichž vývoz zajišťuje firma ASOMPO a.s. Obec Kujavy patří mezi akcionáře této společnosti.

Někteří občané využívají možnosti pronájmu vlastních nádob na bioodpad, jejichž vývoz realizuje firma OZO Ostrava, s.r.o.

Obec Kujavy nedisponuje vlastní skládkou, nevlastní ani sběrný dvůr či prostory na bioodpad.

7) Správa obce

OBECNÍ ÚŘAD A KOMPETENCE OBCE

Obec je řízena 7 členným zastupitelstvem. Rada obce není zřízena. V obci vykonávají svou činnost kontrolní a finanční výbor, oba výbory jsou tříčlenné. Od svého osamostatnění je funkce starosty uvolněná. Obec zaměstnává na plný úvazek účetní, která je současně administrativní pracovnící. Dále zaměstnává uklízečku obecního úřadu s úvazkem 1,5h/denně. Na dohodu je zaměstnána knihovnice s úvazkem 2h/týdně, uklízečka obecního sálu s úvazkem 20h/měsíčně, kronikáře a dle potřeby předsedu přestupkové komise, osobu zajišťující roznos zpravodajů.

Velmi často využíváme institutu veřejně prospěšných prací pro zaměstnávání pracovníků ve spolupráci s úřadem práce.

Obecní úřad Kujavy patří mezi kontaktní místa Czech Pointu.

Obec je zřizovatelem Jednotky sboru dobrovolných hasičů, která je zařazena do kategorie JPO V a Základní školy a Mateřské školy Kujavy, okres Nový Jičín, příspěvková organizace.

Dostupnost úřadů z obce Kujavy

Typ úřadu	Obec
pověřený obecní úřad	Bílovec
krajský úřad	Ostrava
matrika	Bílovec
stavební úřad	Fulnek
úřad práce	Bílovec
finanční úřad	Nový Jičín

HOSPODAŘENÍ OBCE

Obec v posledních pěti letech hospodaří většinou s vyrovnaným rozpočtem. Deficitní rozpočet v roce 2010 byl z důvodu výstavby vodovodu.

Bilance hospodaření v obci Kujavy v letech 2006 - 2012

Rok	Příjmy v tis. Kč	Výdaje v tis. Kč	Saldo příjmů a výdajů
2012	6 103	4 612	1 491
2011	8 097	8 081	16
2010	16 588	22 022	- 5 434
2009	6 491	5 773	718
2008	8 186	5 037	3 149
2007	4 937	4 664	273
2006	5 743	3 691	2 052

Výše obdržených dotací je uvedena v tabulce. Jedná se především o dotace na výstavbu vodovodu, rekonstrukci Mateřské školky, spočívající ve změně vytápění, zateplení obvodových zdí a střechy a výměně oken a dveří, dále dotace na sanaci sesuvu a veřejně prospěšné pracovníky.

Výše dotací přijatých obcí Kujavy v letech 2006 – 2012

Rok	2012	2011	2010	2009	2008	2007	2006
Výše dotace v tis. Kč	584	2 876	10 775	1 108	959	175	363

Obec vlastní budovu OÚ se ZŠ, v přízemí budovy se nachází 2 kanceláře OÚ, kuchyň ZŠ, výdejna ZŠ, šatna ZŠ, počítačová učebna ZŠ, v 1. poschodí se nachází dvě učebny s interaktivními tabulemi, ředitelna a kabinet. Budova je z větší části využívána základní školou. Budova není jinak pronajímána.

Dále obec vlastní budovu obecního sálu, ve které se nachází sál, jeviště se dvěma šatnami, předsálí, šatna pro návštěvníky, balkon, zasedací místnost a knihovna. Místnosti je možné si pronajmout. Budova sálu je spojena s pohostinstvím. Sál má dvě nevýhody – v sále není vlastní kuchyň a sociální zařízení. Jsme nuceni využívat sociální zařízení patřící k pohostinství. Obecní sál je zdarma využíván jako tělocvična pro Základní školu, na cvičení žen a florbal. Příjmy z pronájmu nepokrývají výdaje spojené s údržbou objektu.

Budova MŠ je ve výpůjčce ZŠ a MŠ Kujavy. Na budově byly v roce 2011 realizovány úsporné opatření – výměna oken a dveří, zateplení obvodových zdí a střechy a výměna tepelného zdroje na tepelná čerpadla. Tato rekonstrukce byla z větší části financována z OPŽP. V budově se nacházejí prostory, které jsou pronajímány České poště.

Obec Kujavy má ve vlastnictví pouze jeden byt (2 + 1), který je umístěn nad hasičskou zbrojnicí. V této budově byly vyměněny okna a tepelný zdroj na plynové topení. Budova není zateplená.

BEZPEČNOST

Stav kriminality je nízký. V roce 2013 bylo projednáno 6 přestupků.

Bezpečnost obce v oblasti ochrany obyvatel zajišťuje JSDH působící v obci, dále HZS Moravskoslezského kraje a Policie ČR, obvodní oddělení Fulnek.

Varování obyvatel před živelnými katastrofami je prováděno obecním rozhlasem.

VNĚJŠÍ VZTAHY A VAZBY

Obec Kujavy je aktivním členem Regionu Poodří. Toto sdružení má 21 členů – obce v okolí. Prostřednictvím spolku lze čerpat dotace a dále dochází k pravidelným setkáním starostů členských obcí. Členské příspěvky obcí se odvádějí dle počtu obyvatel.

Prostřednictvím Regionu Poodří spolupracuje obec s Místní akční skupinou (MAS) Regionu Poodří.

Partnerské vztahy s obcemi v ČR, ani v zahraničí obec neudržuje.

A2. VÝCHODISKA PRO NÁVRHOVOU ČÁST

VYHODNOCENÍ DOTAZNÍKŮ

V rámci shromažďování podkladů pro Strategický plán rozvoje obce Kujavy probíhalo mezi občany formou dotazníkového šetření. Anketní dotazníky byly přílohou obecního zpravodaje a dále byly zveřejněny na internetových stránkách obce. Vyplňování dotazníků probíhalo od 29.5.2013 do 30.9.2013.

Dotazníky odevzdalo 16 občanů, tj. 2,88 % občanů naší obce. O 2 ženy více než mužů.

Viz. příloha č. 1

SWOT ANALÝZA

SILNÉ STRÁNKY - S	SLABÉ STRÁNKY - W
<ul style="list-style-type: none"> - klidná obec se snadnou dostupností - nový územní plán (2010) - příznivá sociální situace (nejsou problémy s návykovými látkami apod.) - příznivá věková struktura obyvatel - spolková činnost v obci na solidní úrovni - provedené pozemkové úpravy v extravilánu obce - dobrá silniční dostupnost, dokončená stavba dálnice D1 - fungující MŠ a ZŠ - dobré pokrytí obce základním občanským vybavením a většinou i technickou infrastrukturou (mimo kanalizace) - vybudovaný veřejný vodovod - plynofikace obce - existence ploch pro další výstavbu objektů určených pro bydlení - velká část nemovitostí v obci je přístupná z obecní komunikace - nízký počet sociálně slabých občanů - fungující systém nakládání s odpady - udržovaný vzhled obce - vyrovnaný, přebytkový rozpočet obce - nízký stav kriminality 	<ul style="list-style-type: none"> - území není známým nebo typickým turistickým cílem - nedořešené majetkové poměry (pozemek vs. stavba) - malý počet podnikatelských subjektů v obci - míra nezaměstnanosti na vyšší úrovni než je průměr ČR - chátrající budovy bývalého JZD - absence kanalizace a ČOV - nutnost investic do oprav mostů - špatný stav místních komunikací - nutnost vyjížděky za službami a vzděláním - nedostatek veřejných prostranství, parků a dětských hřišť - znečištění ovzduší lokálními topeništi - místní záplavy – rozlivy toků a splachy z polí – při vydatných deštích - intenzivní zemědělská činnost v obci – dochází ke splavování ornice a k erozi půdy - nízký koeficient ekologické stability území (KES) v území 0,12 - nízké daňové příjmy - špatná bezpečnost u silnic

PŘÍLEŽITOSTI – O	HROZBY - T
<ul style="list-style-type: none"> - propagace cyklotrasy vedoucí obcí - přitáhnout obyvatel Ostravska, kteří se chtějí odstěhovat z města - podpora místních kulturních akcí - realizace KPU - příchod nových podnikatelských subjektů - rekonstrukce veřejného osvětlení a rozhlasu - opravy mostů v katastru obce - rekonstrukce komunikací - opravy obecního majetku - dobudování protipovodňových opatření - větší zapojení ve sdruženích s jinými obcemi 	<ul style="list-style-type: none"> - stárnutí populace - dlouhodobě vysoká úroveň nezaměstnanosti - klesající počet dětí v ZŠ - špatný stav obecního majetku (např. budov, mostů, komunikací apod.) - zabírání kvalitních půd pro výstavbu - finanční náročnost některých podporovaných činností - nedostatek veřejných zdrojů na dofinancování možných podpor (dotací z programů) fondů

B. NÁVRHOVÁ ČÁST

B1. STRATEGICKÁ VIZE

Strategická vize obce je definována zejména na základě výsledků a závěrů předchozích bodů analytické části (části A1 + A2) a také na základě jednání pracovní skupiny. Naplnění vize bude dosaženo realizací tohoto Strategického plánu rozvoje obce Kujavy. V následujícím období chtějí Kujavy zajistit podmínky vhodné jak pro život občanů, tak pro rozvoj podnikatelských aktivit na svém území s ohledem na zachování kvality životního prostředí.

B2. PROGRAMOVÉ CÍLE

- realizace projektů
- podpora společenského života
- aktivní spolupráce s ostatními subjekty (spolky, podnikatelské subjekty atd.)
- údržba obce
- zajistit kvalitní infrastrukturu

B3. OPATŘENÍ

1. Péče o infrastrukturu a majetek obce
2. Podpora a rozvoj spolupráce subjektů v obci a okolí
3. Péče o krajinu a životní prostředí
4. Podpora volnočasových aktivit v obci
5. Zvýšení kvality života a bezpečnosti obyvatel obce

B4. ROZVOJOVÉ AKTIVITY

Opatření 1. Péče o infrastrukturu a majetek obce

	Důležitost	Horizont uskutečnění	Předpoklad náklady	Zdroje financování	Odpovědnost
Rekonstrukce a údržba místních komunikací	2	průběžně	2.000 tis. Kč	Obec 100%, příp. dotace	Obec Kujavy
Kanalizace	3	2019 – 2020	50.000 tis. Kč	Dotace 90% Obec 10 %	Obec Kujavy
Protipovodňová opatření	2	2014 – 2016	500 tis. Kč	Dotace 90 % Obec 10 %	Obec Kujavy
Rekonstrukce mostů v majetku obce	1	2014 – 2020	3.000 tis. Kč	Obec 100 %, příp. dotace	Obec Kujavy
Zasíťování pozemků pro budoucí výstavbu	3	2019 – 2020	20.000 tis. Kč	Investor	Obec Kujavy
Rekonstrukce budov v majetku obce – obecního úřadu, obecního sálu, kabin TJ, hasičské zbrojnice	1	2014 – 2018	20.000 tis. Kč	Dotace 80% Dotace 20%	Obec Kujavy
Vybudování vlastního sociálního zařízení v obecním sále	1	2014 – 2015	1.000 tis. Kč	Obec 100 %	Obec Kujavy
Oprava památek v obci	3	2018 – 2020	1.000 tis. Kč	Dotace 80% Obec 20 %	Obec Kujavy

Opatření 2. Podpora a rozvoj spolupráce subjektů v obci a okolí

	Důležitost	Horizont uskutečnění	Předpoklad náklady	Zdroje financování	Odpovědnost
Zapojení podnikatelů do rozvoje a aktivit obce	1	průběžně	--	--	Obec Kujavy Spolky
Zlepšení vzdělávání	1	2013 - 2020	dle možností	Obec Dotace	Obec Kujavy ZŠ a MŠ

Opatření 3. Péče o krajinu a životní prostředí

	Důležitost	Horizont uskutečnění	Předpoklad náklady	Zdroje financování	Odpovědnost
Vybavení obce komunální technikou	3	2014 – 2018	1.000 tis. Kč	Dotace 90 % Obec 10 %	Obec Kujavy
Úprava stanovišť kontejnerů	1	2014 – 2016	50 tis. Kč	Obec 100 %	Obec Kujavy
Péče o zeleň v obci	2	průběžně	100 tis. Kč	Dotace Obec	Obec Kujavy
Sběr a likvidace bioodpadů	3	2015 – 2020	500 tis. Kč	Dotace 90 % Obec 10 %	Obec Kujavy
Realizace KPÚ	2	2018 – 2020	5.000 tis. Kč	Dotace 90 % Obec 10 %	Obec Kujavy, Státní pozemkový úřad
Péče o čisté ovzduší	1	2015 – 2018	8.000 tis. Kč	Dotace 90 % Obec 10 %	Obec Kujavy

Opatření 4. Podpora volnočasových aktivit v obci

	Důležitost	Horizont uskutečnění	Předpoklad náklady	Zdroje financování	Odpovědnost
Podpora činností spolků		průběžně	--	--	Spolky
Podpora kulturních akcí		2013 – 2020	průběžně	Obec 100 %	Obec Kujavy Spolky
Zřízení a údržba dětských hřišť, parků a veřejných prostranství		2014 – 2020	1.000 tis. Kč	Dotace 90 % Obec 10 %	Obec Kujavy
Revitalizace areálu hřiště TJ		2014 – 2018	2.000 tis. Kč	Dotace 90 % Obec 10 %	Obec Kujavy
Podpora knihovny		2014 – 2016	100 tis. Kč	Dotace 90 % Obec 10 %	Obec Kujavy

Opatření 5. Zvýšení kvality života a bezpečnosti obyvatel

	Důležitost*	Horizont uskutečnění	Předpoklad náklady	Zdroje financování	Odpovědnost
Vybavení ZŠ a MŠ	2	průběžně	300 tis. Kč	Dotace 90 % Obec 10%	Obec Kujavy ZŠ a MŠ Kujavy
Výstavba chodníků	2	2014 – 2018	2.000 tis. Kč	Dotace 90 % Obec 10%	Obec Kujavy MSK
Rekonstrukce veřejného osvětlení	1	2014 - 2016	2.000 tis. Kč	Dotace 90 % Obec 10 %	Obec Kujavy
Přístavba ZŠ	3	2018 – 2020	7.000 tis. Kč	Dotace 90 % Obec 10%	Obec Kujavy
Nákup nového hasičského vozu	1	2014 – 2018	300 tis. Kč	Dotace 50 % Obec 50 %	Obec Kujavy
Zajištění informovanosti občanů	1	průběžně	--	--	Obec Kujavy
Propagace obce	1	průběžně	--	--	Obec Kujavy
Obnova dopravního značení	2	průběžně	20 tis. Kč	Obec 100 %	Obec Kujavy

Vysvětlivky: * - důležitost: 1 – vysoká priorita, 2 – střední priorita, 3 – nízká priorita

B5. PODPORA REALIZACE PROGRAMU

Ve Strategickém rozvojovém plánu obce Kujavy na období 2014 – 2020 byl stanoven nejen obecný směr rozvoje obce, ale i konkrétní aktivity směřující k naplnění požadovaných cílů. V rámci úspěšného dosažení všech zamýšlených cílů je nutné zapojit všechny aktéry rozvoje obce (soukromý sektor, neziskový sektor, veřejnost atd.).

Strategický rozvojový plán obce Kujavy bude klíčovým dokumentem a nedílnou součástí při sestavování rozpočtů obce a rozpočtového výhledu na další období. S ohledem na velikost obce není nutné zřizovat nové orgány a skupiny.

Garantem Strategického rozvojového plánu na období 2014 – 2020 je zastupitelstvo obce Kujavy, které bude zodpovídat za realizaci a aktualizaci dokumentu. Dokument bude zveřejněn na internetových stránkách obce a zároveň bude k nahlédnutí v listinné podobě na obecním úřadě.

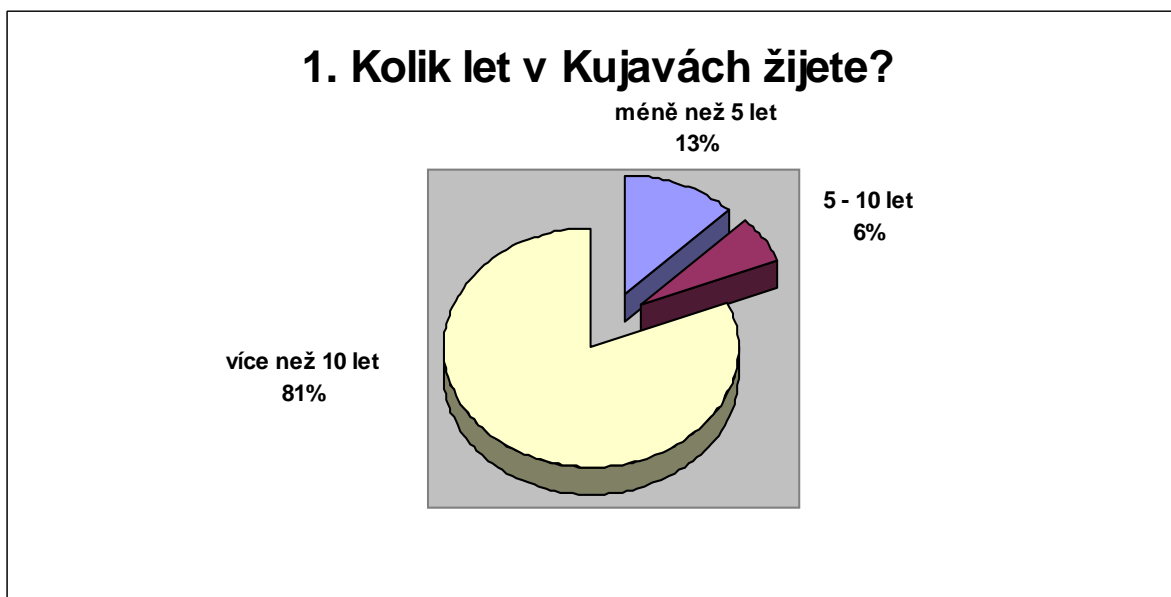
Aktualizace dokumentu se bude provádět podle potřeby. Dílčí revize se budou provádět nejméně 1x za rok. Aktualizace a jeho změny budou schváleny zastupitelstvem obce. Změny budou prováděny přímo do dokumentu. Výsledkem bude dokument s označením data, ke kterému se vztahuje (Strategický rozvojový plán obce Kujavy, aktualizovaná verze k XX.YY.ZZZZ).

VYHODNOCENÍ ANKETY KE STRATEGICKÉMU PLÁNU ROZVOJE OBCE KUJAVY

1. Kolik let v Kujavách žijete?

	méně než 5 let	5 – 10 let	více než 10 let
počet odpovědí	2	1	13
v procentech	13%	6%	81%

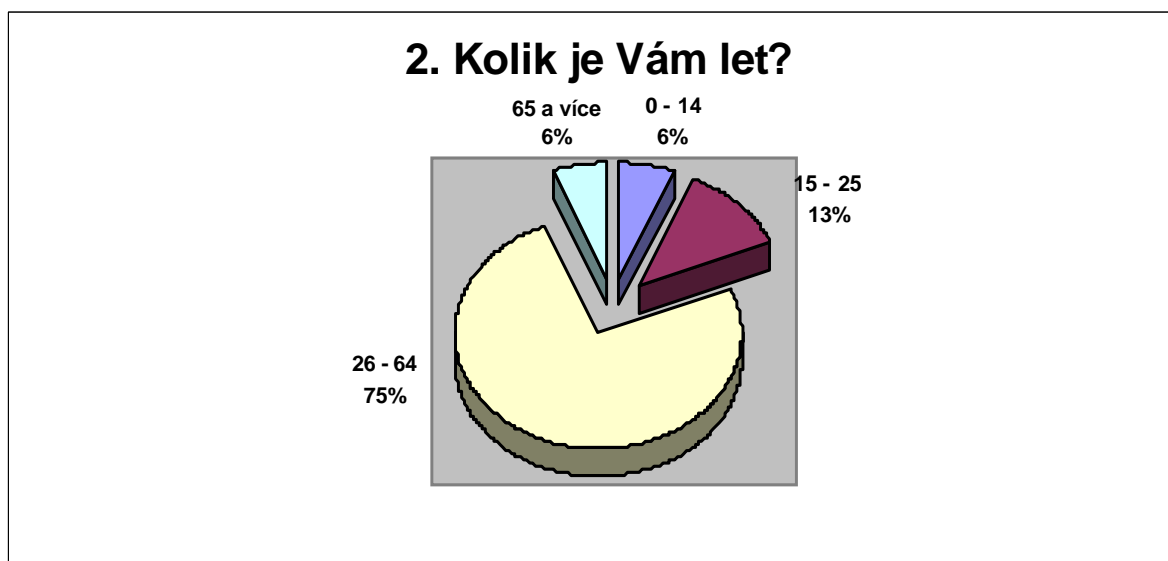
Celkový počet respondentů: 16



2. Kolik je Vám let?

	0 – 14	15 – 25	26 – 64	65 a více
počet odpovědí	1	2	12	1
v procentech	6%	13%	75%	6%

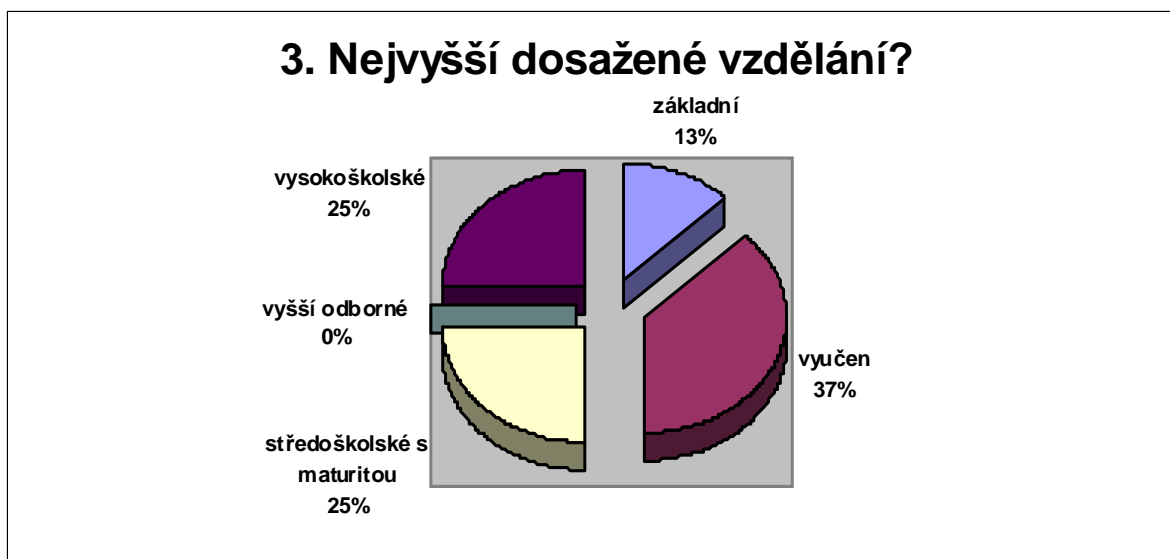
Celkový počet respondentů: 16



3. Nejvyšší dosažené vzdělání?

	základní	vyučen	středoškolské s maturitou	vyšší odborné	vysokoškolské
počet odpovědí	2	6	4	0	4
v procentech	13%	37%	25%	0%	25%


Celkový počet respondentů: 16



4. Pohlaví

	muž	žena
počet odpovědí	7	9
v procentech	44%	56%

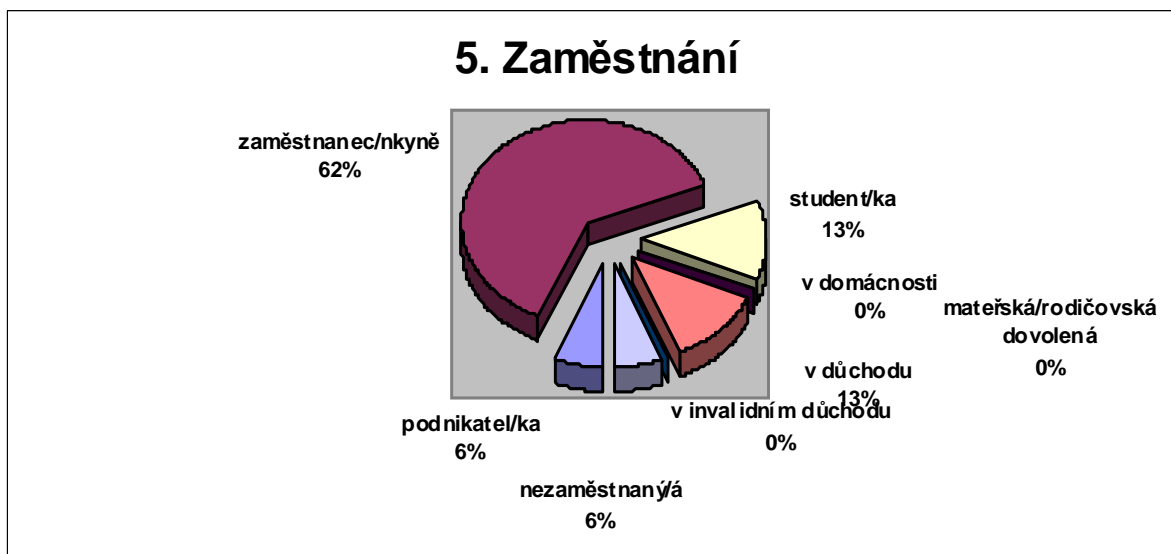
Celkový počet respondentů: 16



5. Zaměstnání

	Počet odpovědí	V procentech
podnikatel/ka	1	6 %
zaměstnanec/nkyně	10	62%
student/ka	2	13%
v domácnosti	0	0 %
mateřská/rodičovská dovolená	0	0 %
v důchodu	2	13 %
v invalidním důchodu	0	0 %
nezaměstnaný/á	1	6 %

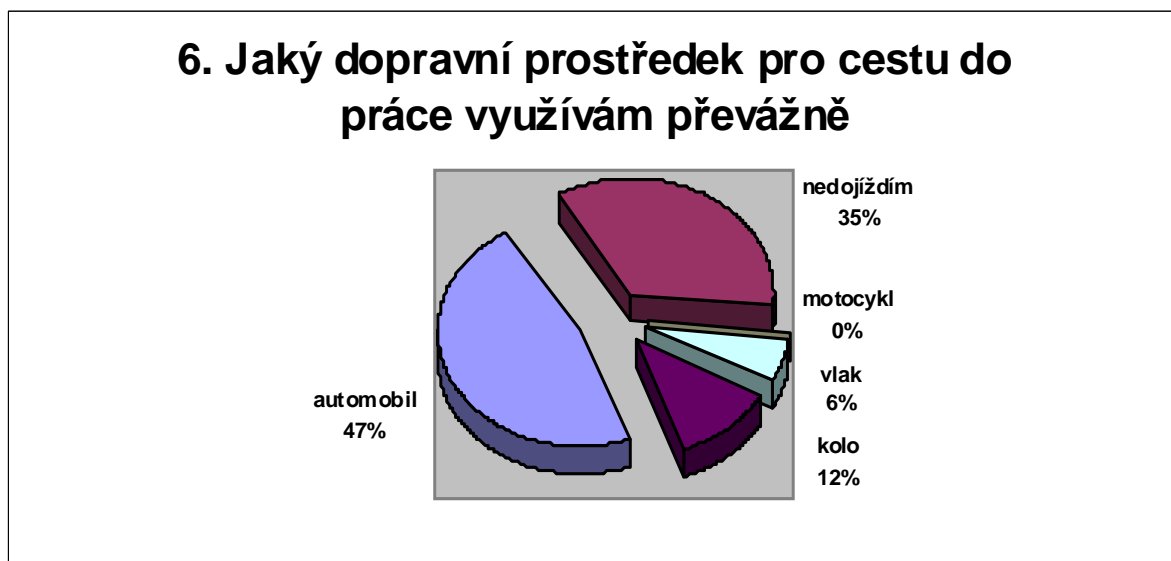
Celkový počet respondentů: 16



6. Jaký dopravní prostředek pro cestu do práce využívám převážně

	automobil	nedojíždím	motocykl	vlak	kolo
počet odpovědí	8	6	0	1	2
v procentech	47%	35%	0%	6%	12%

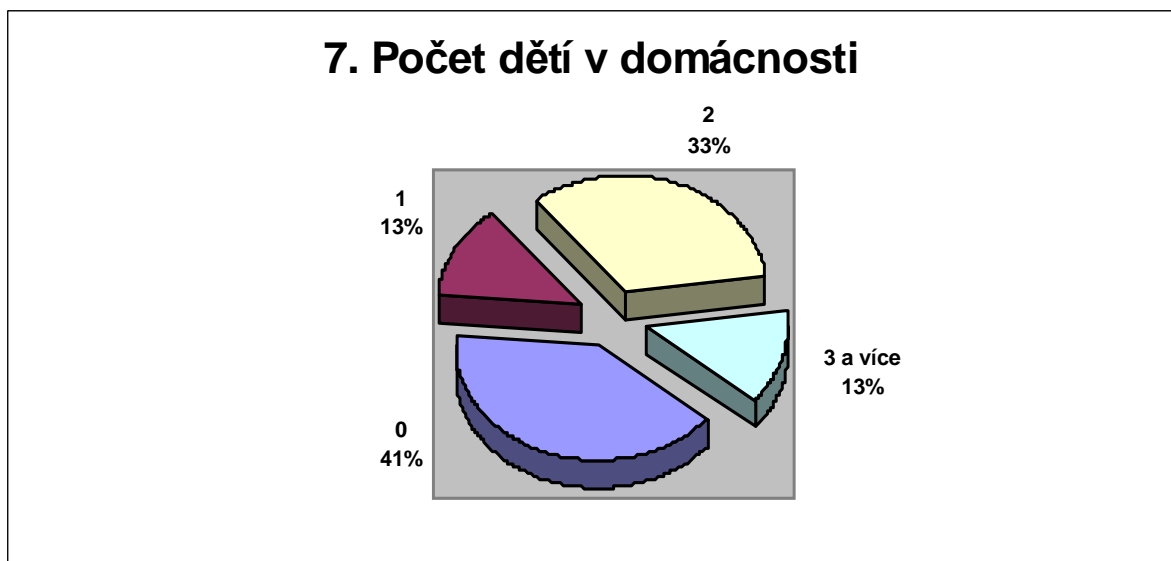
Celkový počet respondentů: 16 – jeden respondent odpověděl 2x



7. Počet dětí v domácnosti (vyplní jeden z rodičů)

	0	1	2	3 a více
počet odpovědí	6	2	5	2
v procentech	41%	13%	33%	13%

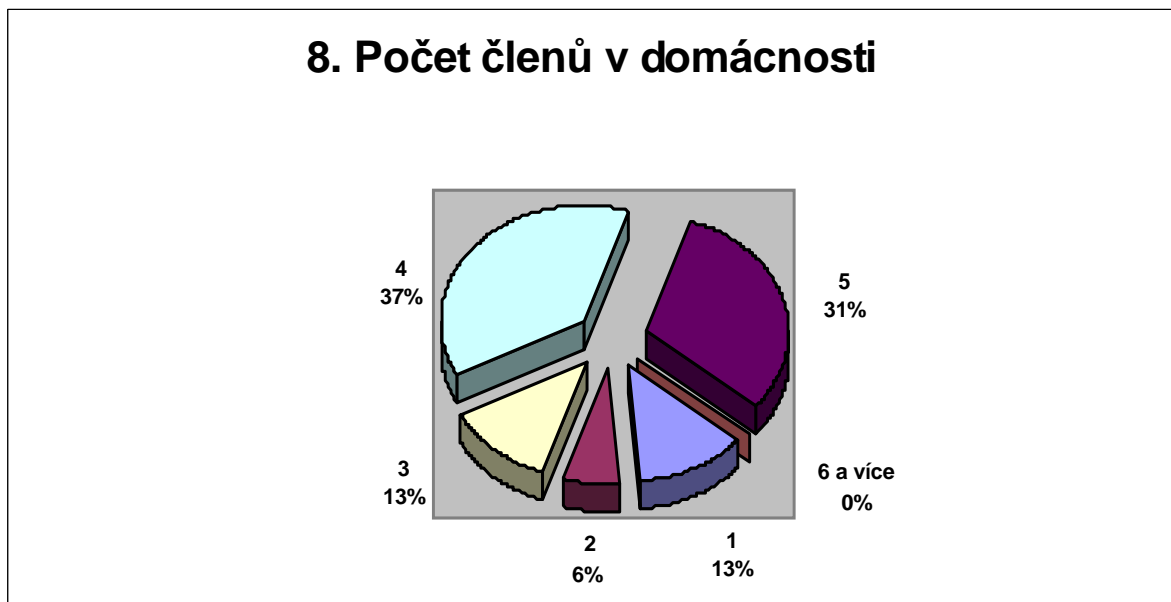
Celkový počet respondentů: 15 + jeden rodič nevyplnil



8. Počet členů v domácnosti

	1	2	3	4	5	6 a více
počet odpovědí	2	1	2	6	5	0
v procentech	13%	6%	13%	37%	31%	0%

Celkový počet respondentů: 16

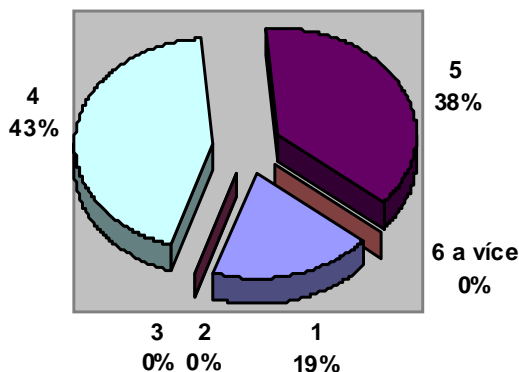


9. Počet členů v domácnosti s trvalým pobytem v obci

	1	2	3	4	5	6 a více
počet odpovědí	3	0	0	7	6	0
v procentech	19%	0%	0%	43%	38%	0%

Celkový počet respondentů: 16

9. Počet členů v domácnosti s trvalým pobytem v obci




10. Jak jste spokojeni s životem v obci?

	velmi spokojen/a	spíše spokojen/a	spíše nespokojen/a	velmi nespokojen/a
počet odpovědí	1	11	4	0
v procentech	6%	69%	25%	0%

Celkový počet respondentů: 16

10. Jak jste spokojeni s životem v obci?

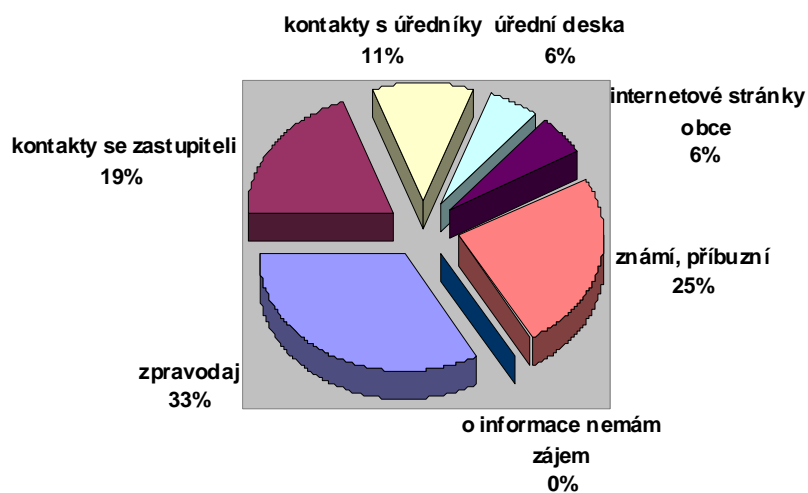


11. Z jakých zdrojů nejčastěji získáváte informace o dění v obci? (max. 3 odpovědi)

	počet odpovědí	v procentech
zpravodaj	12	33%
kontakty se zastupiteli	7	19%
kontakty s úředníky	4	11%
úřední deska	2	6%
internetové stránky obce	2	6%
známí, příbuzní	9	25%
o informace nemám zájem	0	0%
jiné - vypište		

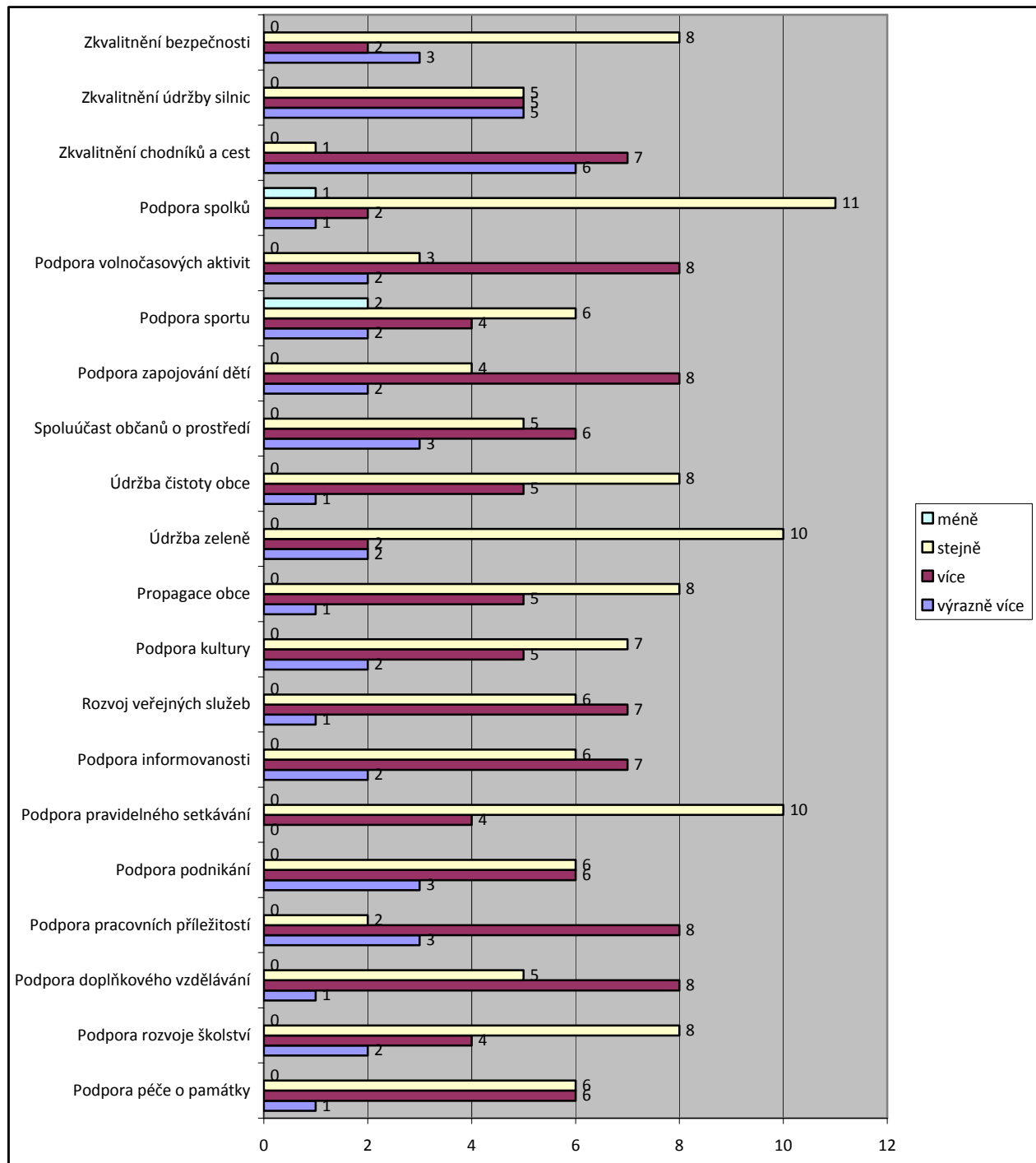
Celkový počet respondentů: 16

11. Z jakých zdrojů nejčastěji získáváte informace o dění v obci?



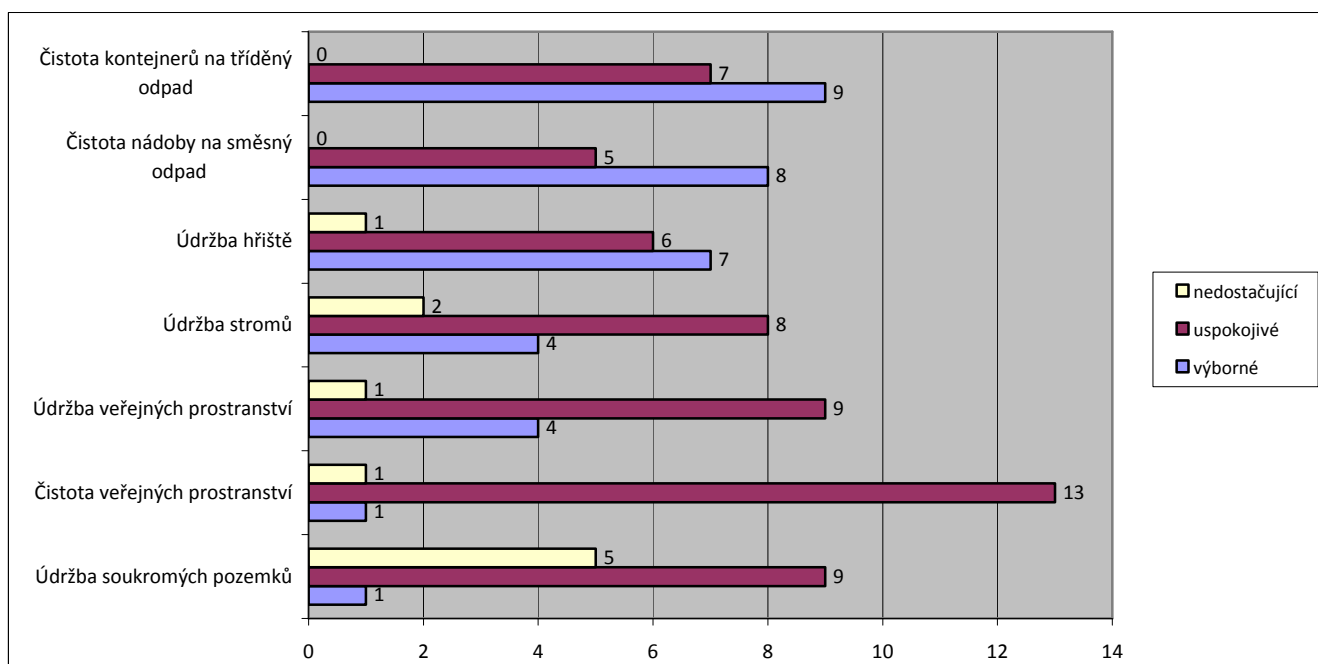
12. Jak by měla obec Kujavy podporovat níže zmíněné oblasti?

Celkový počet respondentů: 16



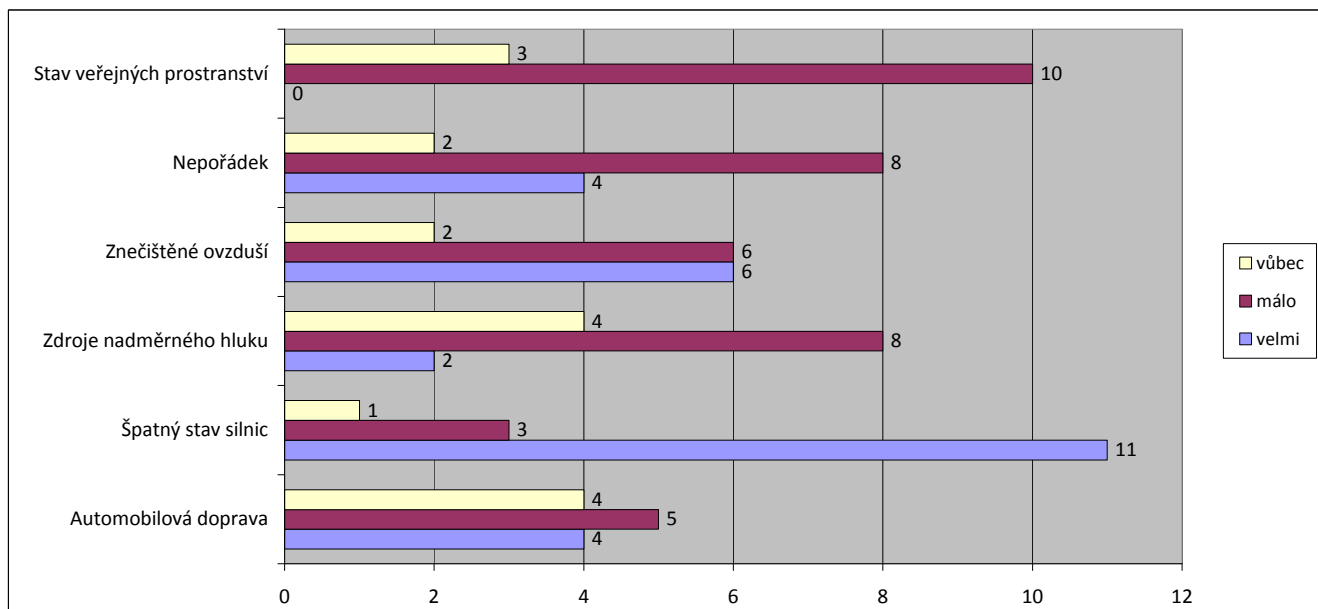
13. Jak hodnotíte údržbu čistoty v naší obci?

Celkový počet respondentů: 16



14. Kdo podle Vás zhoršuje kvalitu životního prostředí v naší obci?

Celkový počet respondentů: 16

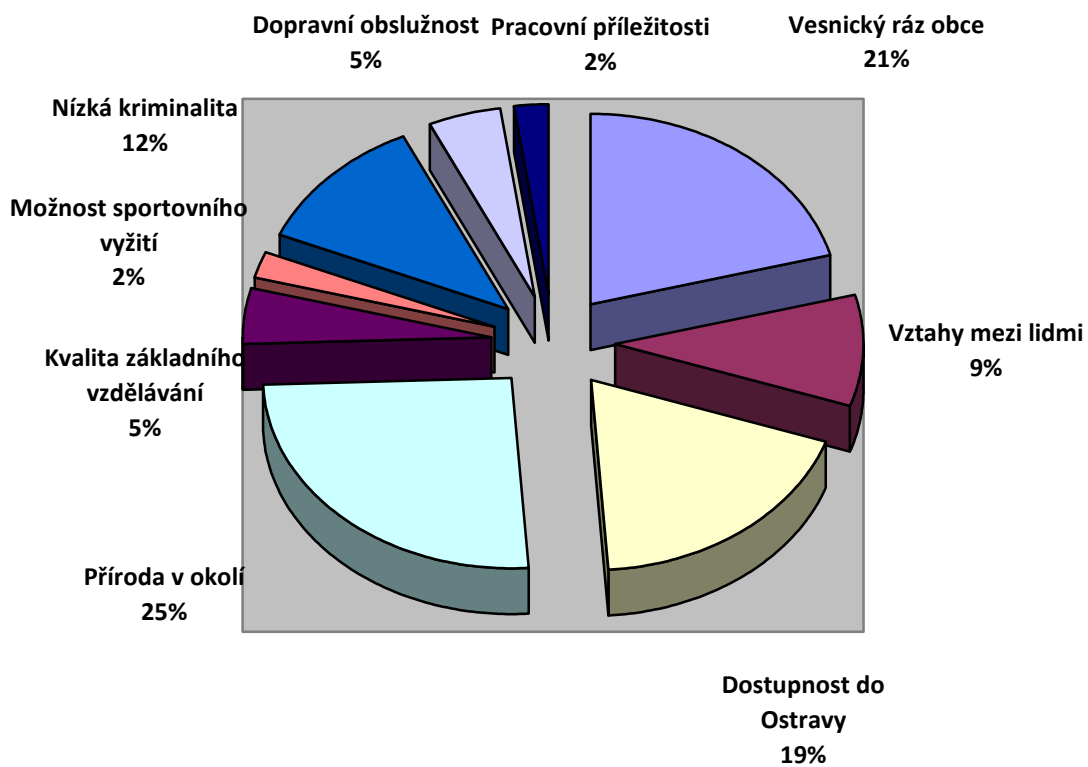


15. Co si myslíte, že je největší předností naší obce?

	počet odpovědí	v procentech
Vesnický ráz obce	9	21%
Vztahy mezi lidmi	4	9%
Dostupnost do Ostravy	8	19%
Příroda v okolí	11	25%
Kvalita základního vzdělávání	2	5%
Možnost sportovního vyžití	1	2%
Nízká kriminalita	5	12%
Dopravní obslužnost	2	5%
Pracovní příležitosti	1	2%

Celkový počet respondentů: 16

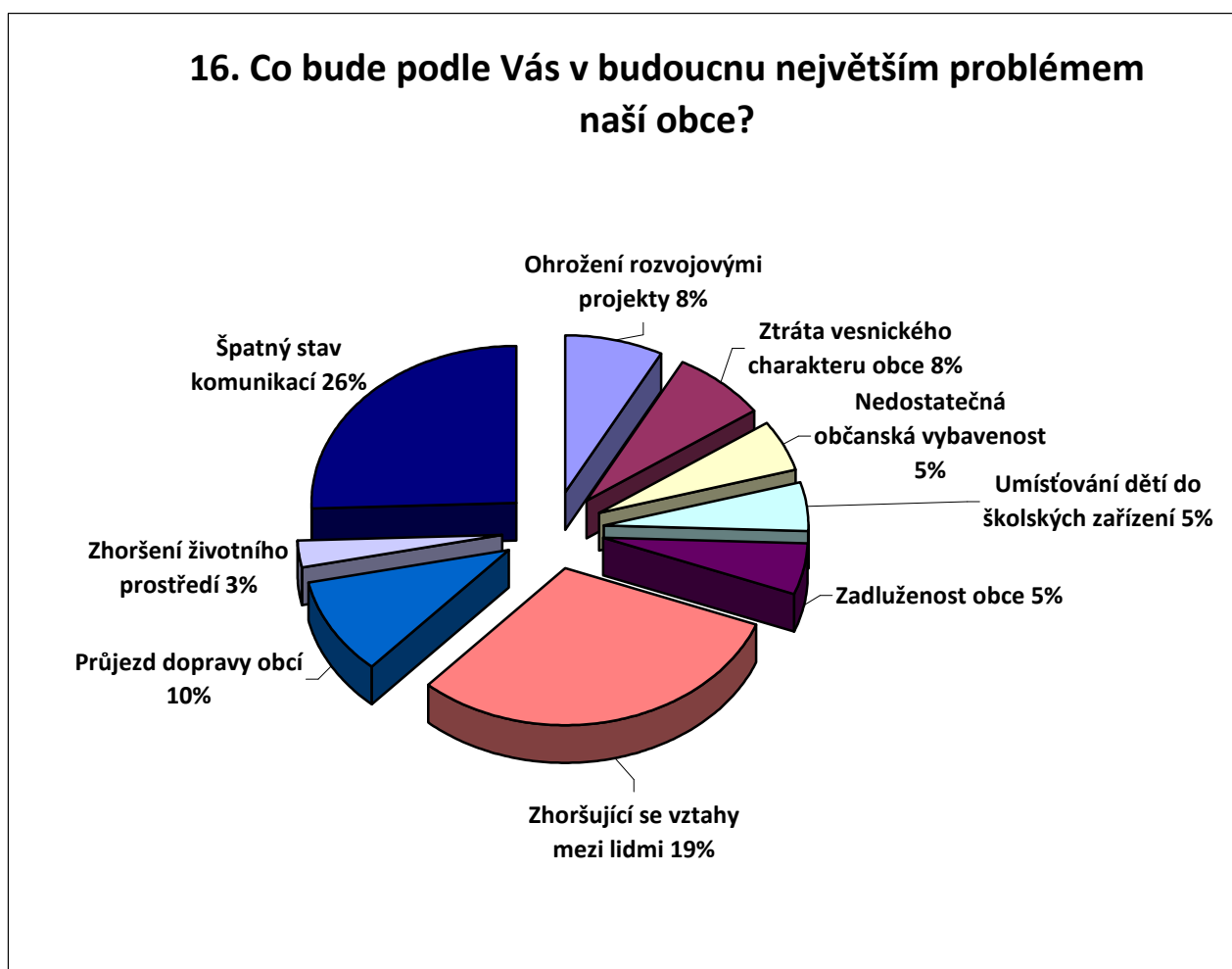
15. Co si myslíte, že je největší předností naší obce?



16. Co bude podle Vás v budoucnu největším problémem naší obce?

	počet odpovědí	v procentech
Ohrožení rozvojovými projekty	3	5%
Ztráta vesnického charakteru obce	3	5%
Nedostatečná občanská vybavenost	2	3%
Umísťování dětí do školských zařízení	2	3%
Zadluženost obce	2	3%
Zhoršující se vztahy mezi lidmi	12	19%
Průjezd dopravy obcí	4	6%
Zhoršení životního prostředí	1	1%
Špatný stav komunikací	10	16%
Špatný stav veřejných budov	0	0%
Chátrající objekty bývalého JZD Niva	9	14%
Nedostatek míst pro aktivní odpočinek	2	3%
Občanská neangažovanost	9	14%
Nízké ztotožnění občanů s obcí	5	8%


Celkový počet respondentů: 16



17. Měla by se naše obec do budoucna (horizont 20 let) dále rozrůstat?

	Ano, výrazně	Ano, max. o polovinu	Ano, ale minimálně	Ne, neměla by se rozrůstat
počet odpovědí	4	5	5	1
v procentech	27%	33%	33%	7%

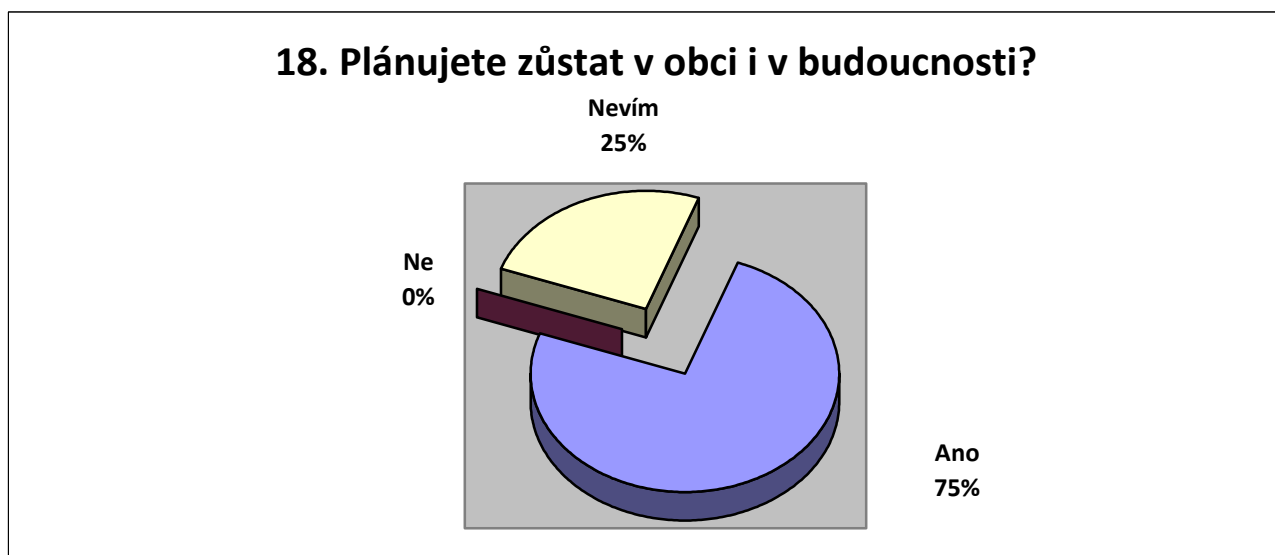
Celkový počet respondentů: 15



18. Plánujete zůstat v obci i v budoucnosti?

	Ano	Ne	Nevím
počet odpovědí	12	0	4
v procentech	75%	0%	25%

Celkový počet respondentů: 16



19. Seřad'te následující zlepšení podle důležitosti, kterou jim přiřadíte.

1 – nejdůležitější, 18 – nejméně důležitá

Celkový počet respondentů: 15

Čím méně bodů, tím lepší umístění.

	Celkem počet bodů	Umístění podle počtu bodů
Opravy a vylepšení veřejných budov Školy, úřad atd.	75	5.
Investice do veřejných prostranství Chodníky, veřejná zeleň atd.	70	4.
Budování a zlepšení zázemí pro volný čas Hřiště, kulturní dům, knihovna atd.	103	7.
Opravy obecního majetku Rozhlas, veřejné osvětlení,	69	3.
Opravy místních komunikací	39	1.
Péče o památky Kostel, památník atd.	104	8.
Řešení negativních společenských jevů Kriminalita atd.	110	9.
Podpora zdravého životního prostředí Třídění odpadu, ochrana ovzduší atd.	101	6.
Podpora služeb pro specifické skupiny obyvatel Rodiny s dětmi, senioři atd.	115	10. - 11.
Posilování efektivity a transparentnosti úřadu Podpora zapojování občanů, prevence korupce atd.	133	13.
Podpora péče o krajinu	124	12.
Podpora zaměstnanosti a vzniku pracovních míst Veřejně prospěšné práce, rekvalifikace atd.	61	2.
Podpora aktivit občanů Spolky, neziskové organizace, pořádání kult. Akci atd.	115	10. - 11.
Jiné - vypište:	koupit hasičům Transit	14.